



Aarhus Blueline

FEBRUAR 2022

CF MØLLER
ARCHITECTS



Indhold

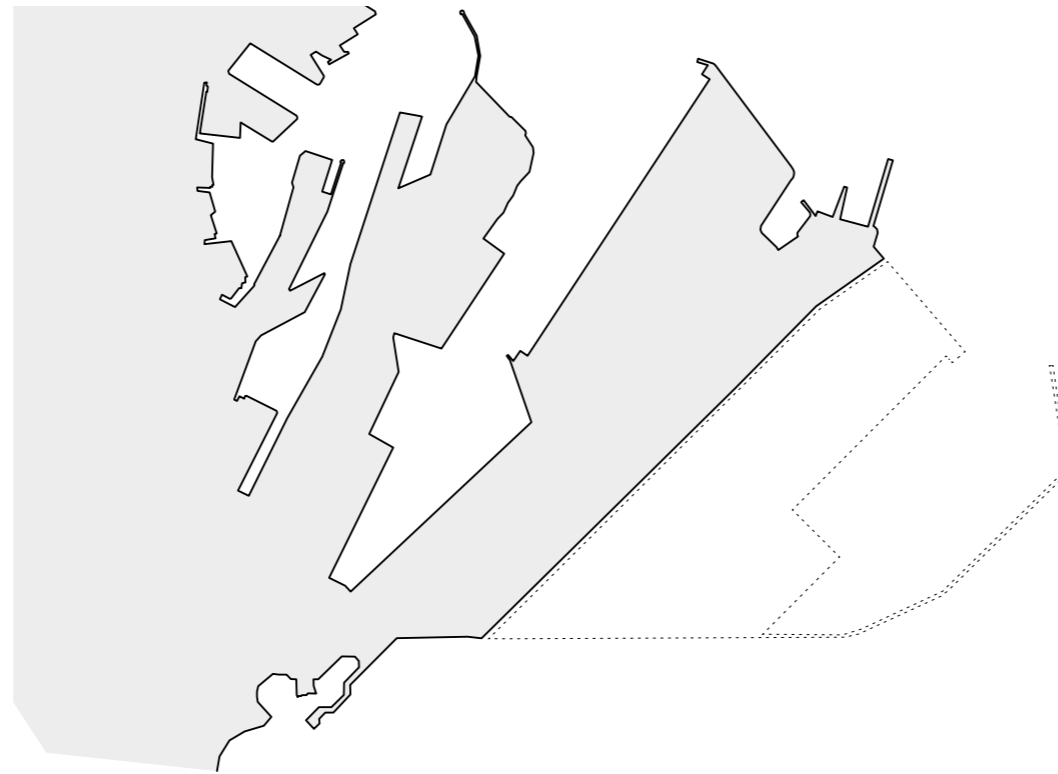
Indflyvning	4
Koncept	6
Oversigtsplan	7
Landskab	8
Lagunen	10
Bastionerne	14
Udsigtspunkter	19

Indflyvning

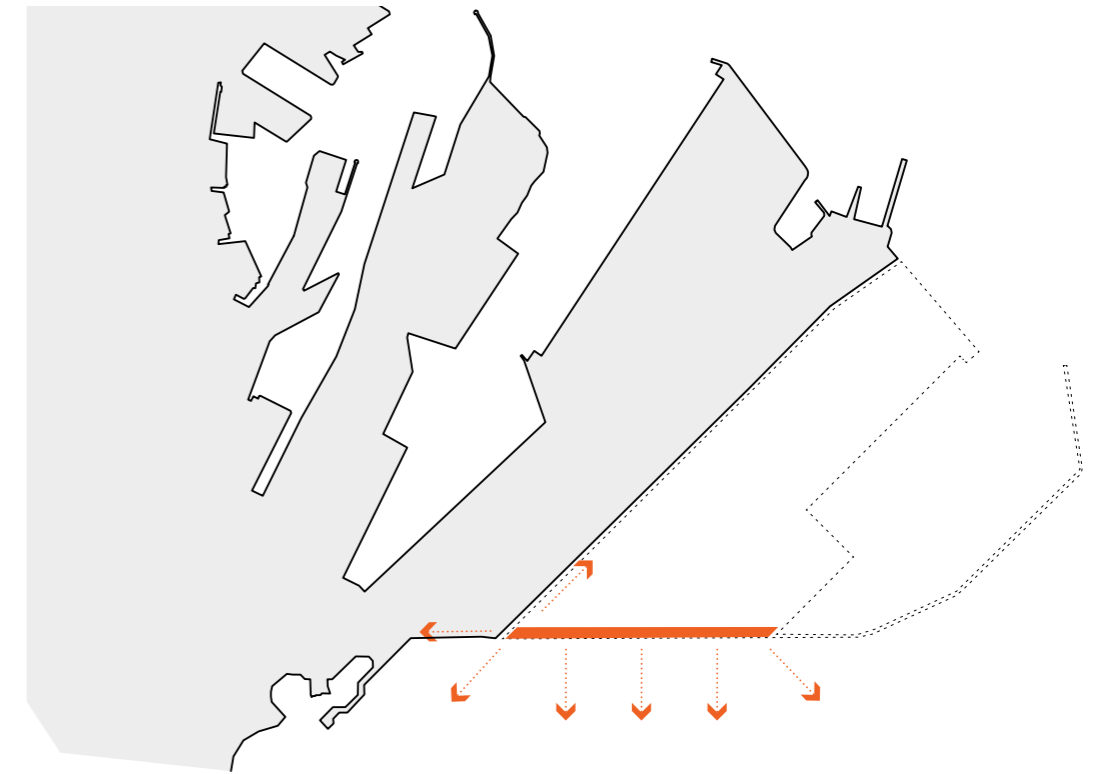
Mellem byen, havnen og bugten

Den historiske reference som havneby har været en vigtig generator for byens udvikling igennem århundreder. Således vil udvidelsen af Aarhus Havn ligeledes være det. Havnen har alle dage tegnet sig som en stor medspiller i byens fysiologi, og havnen vil fortsat være en vigtig aktør, der dagligt bliver Aarhus' ansigt mod havet.

Havnen kan bidrage til byens rekreative forløb hvor Ådalen, Marse-liskovene og Risskov i dag indrammer byen langs vandet. Særligt med afsæt i havnens landskaber, kan byen tilføres en anderledes landskabelig oplevelse og nye typer byrum, der i høj grad kan sætte byen, havnen og havet i spil som fremtidig bæredygtig destination - Aarhus Blueline.



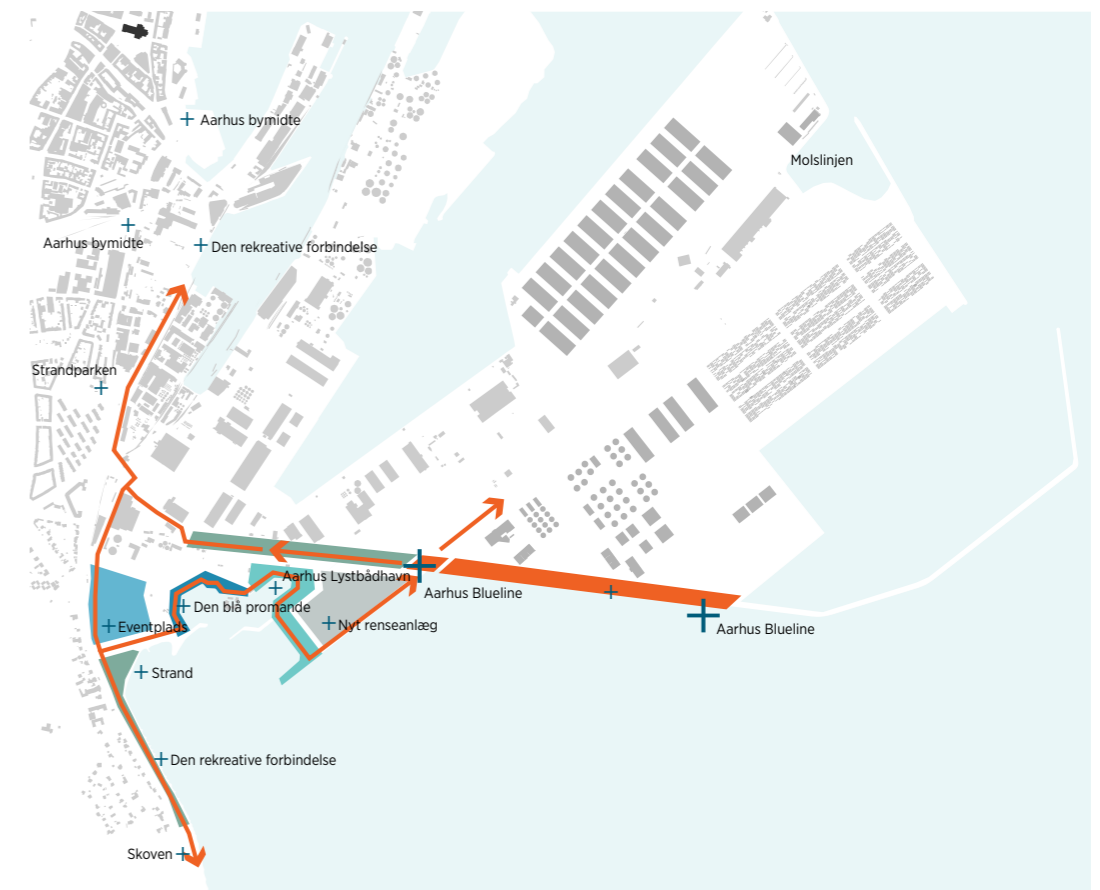
NY INDUSTRIHAVN // Udvidelse af den eksisterende havn skaber en udbygning af den eksisterende vandkant



OMRÅDE // 4 hektar nyt landskabsområde



OMRÅDER // Som del i sydhavnens offentlige og rekreative programmer



FORBINDELSER // Akser og opkoblinger

På kanten af byens eksisterende natur

Aarhus Blueline indskrives sig i byens eksisterende natursystemer men åbner samtidig op for dannelsen af en ny slags naturoplevelse. På Aarhus Blueline bevæger man sig langt ud i bugten, og man får hermed mulighed for at betragte både havet men også byen fra en helt ny vinkel.



Koncept

I brudfladen mellem land og vand - mellem det grønne og det blå

ET ANDERLEDES AARHUSIANSK BLÅGRØNT LANDSKABSRUM

Det særlige ved Aarhus Blueline er den helt særlige sammensmeltning mellem de blå og grønne naturelementer. På den ene side bevæger man sig igennem og på kanten af et kystlandskab, der sammenbringer det åbne klitlandskab og det mere tæt beplantede plantagelandskab. På den anden side får man mulighed for at bevæge sig helt ned til vandet og gå på opdagelse i det liv, som udfolder sig under vandoverfladen.



Oversigtsplan

1:3000




Landskab

<p>Kystpark Plantagelandskab</p>	<p>Promenade Cykel og gang</p>	<p>Overskylszone Klitlandskab & Lagune</p>	<p>Stenmole Bastioner & Udsigtsposter</p>	<p>Havzone</p>




Fyr / Buske / Bunddække / Jord / Grus



Asfalt / Beton



Græsser / Sand

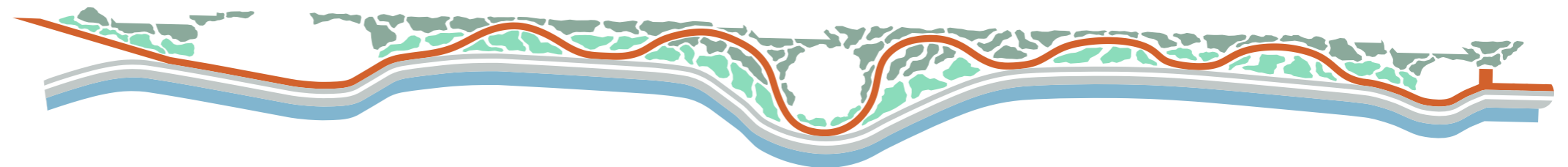


Sten




Saltvand


ATMOSFÆRER // Aarhus Blueline bliver skabt ud fra forskellige zoner med vidt forskellige atmosfærer. Fra den åbne og blottede molekant, over det mere kuperede klitlandskab og til den tættere plantagezone, der indrammer området og skærmer mod industrihavnen med en tættere og højere beplantning.




Havzone



Overskylszone



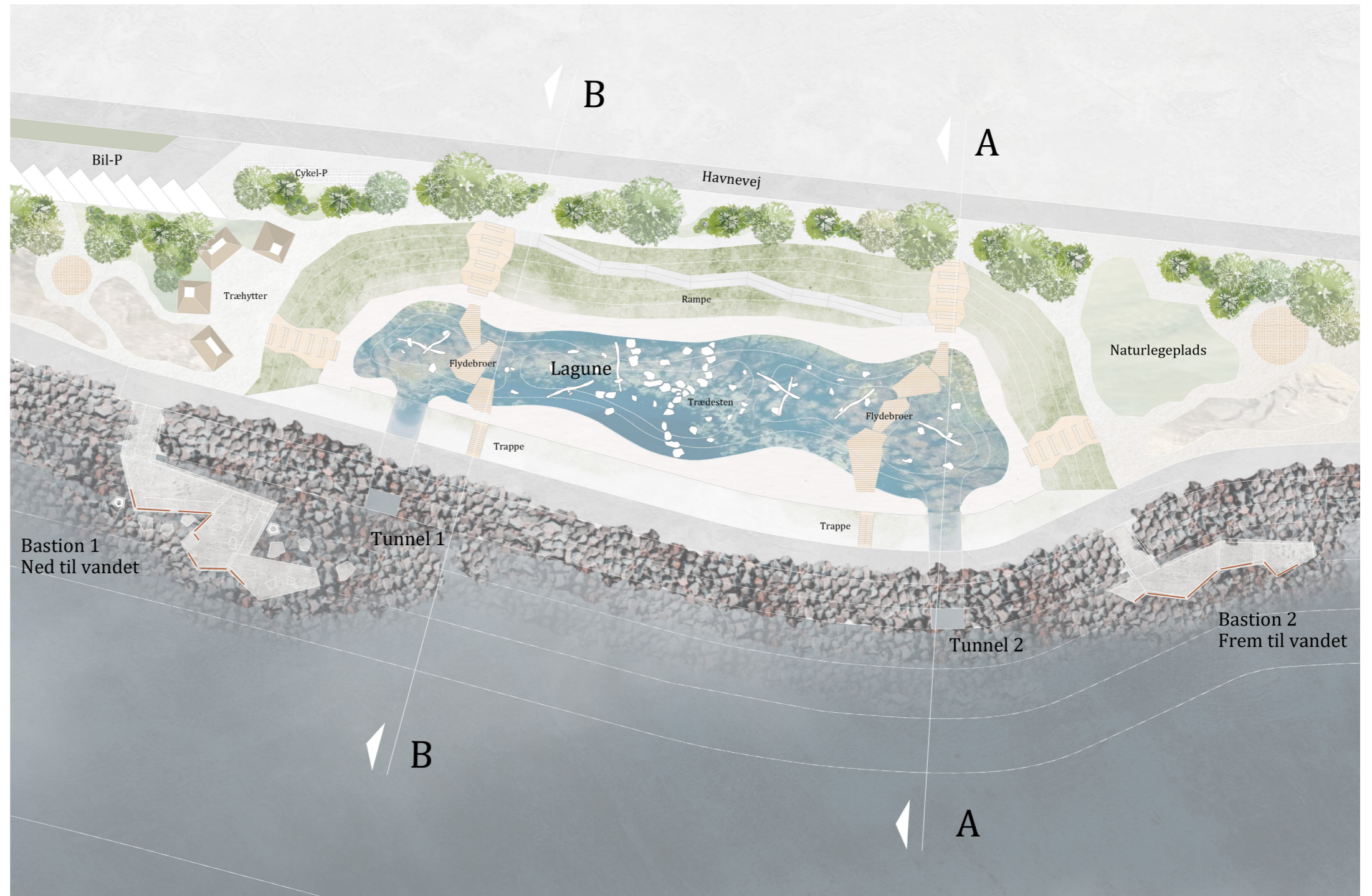
Kystpark

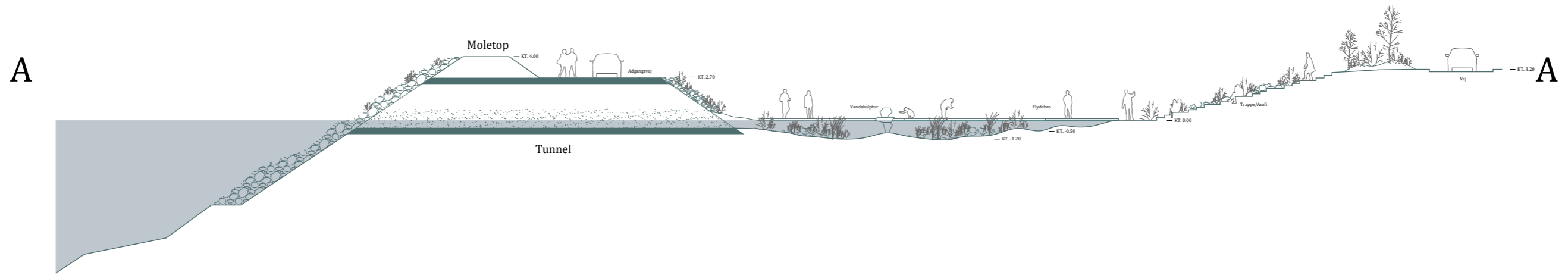


Lagunen

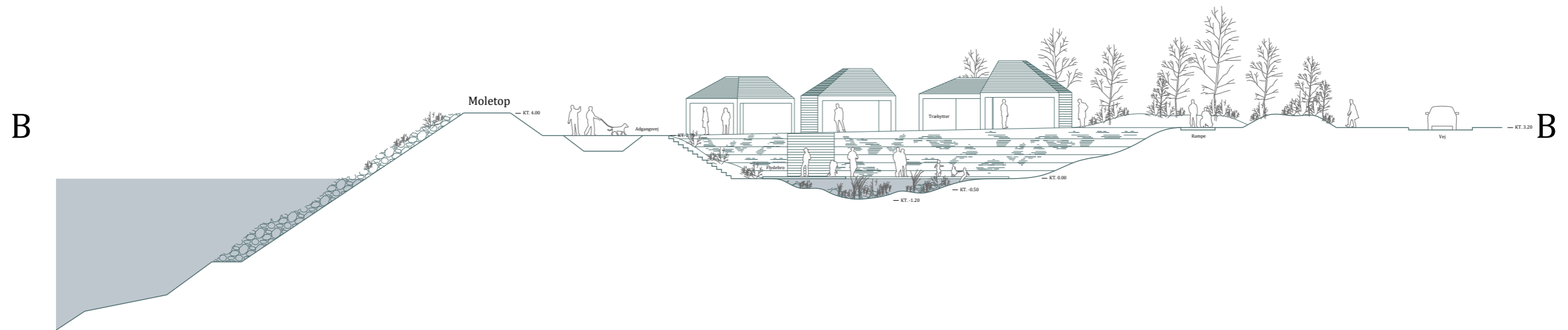
Et nyt vandlaboratorium

På læsiden af molens udspring, skabes der et markant anderledes landskabsrum end på resten af Blueline. Her inviteres vandet indenfor gennem to skår i molens ellers uigennemtrængelige stenkant, og her udformes landskabet for at tilgodese vandets flow og adgangen til det. I lagunen smelter det grønne, det blå og det grå for alvor sammen, og som en kontrast til molens vilde yderside, kan man her i ro og mag udforske havnaturen på tætteste hold.






SNIT AA // Lagune



SNIT BB // Lagune



◁ Lagunen medierer overgangen mellem land og vand - mellem det mere åbne kystlandskab med plantagelandskab med buske og træer. Lagunen tilbyder et unikt indblik ind i et landskab som normalt fremstår ret utilgængeligt. Ved at lukke havet ind på bagsiden af molen skabes en biotop, som bliver en helt unik destination i Aarhus.



Lagunen tilbyder mange forskellige slags oplevelser -
"Man kan gå på opdagelse i landskabet i og omkring
vandet samt tage ophold under pavillonerne.
I Lagunen får man et indblik i livet under vandet, og i
læ fra molen kan man trygt udforske bugtens natur!"




Bastionerne

Forbindelser på tværs af molen

De forskellige bastioner indbyder til forskellige programmer på langs og på tværs af molen. Her har man både mulighed for at udforske revet, tage ophold og nyde udsigten over bugten samt give sig i kast med at fiske.



Bastionerne er opbygget i beton, der falder ind og tilpasser sig molens niveauer. For at skabe bedre udsyn på tværs af bastionerne påtænkes det at indpasse et værn i forbindelse med en lav betonbrystning. På de to nedenstående billeder ses to optioner på hvordan værnet kunne designes - 01. Tømmer / 02. Metalværn

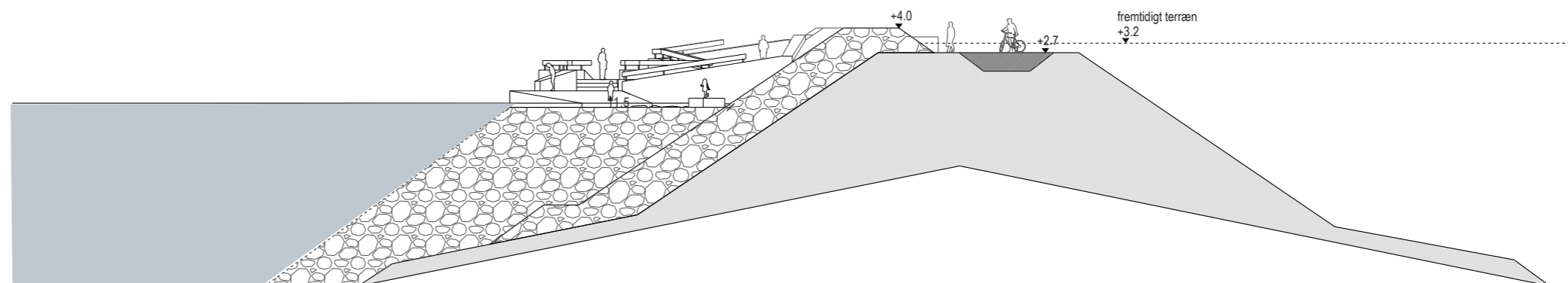



ATMOSFÆRER // Ned til vandet.



Bastion 01 - Ned til vandet / Revet

Ved Bastion 01 får man mulighed for at komme helt ned til vandet og gå på opdagelse. På de stille dage kan man bevæge sig fra trapperne og ud på stenformationerne, hvor fiskene svømmer omkring alle de forskellige havplanter, der vokser på stenene og under vandet. Kajakroerne får samtidig mulighed for at ligge til og tage sig et velfortjent hvil på vej langs havnen.

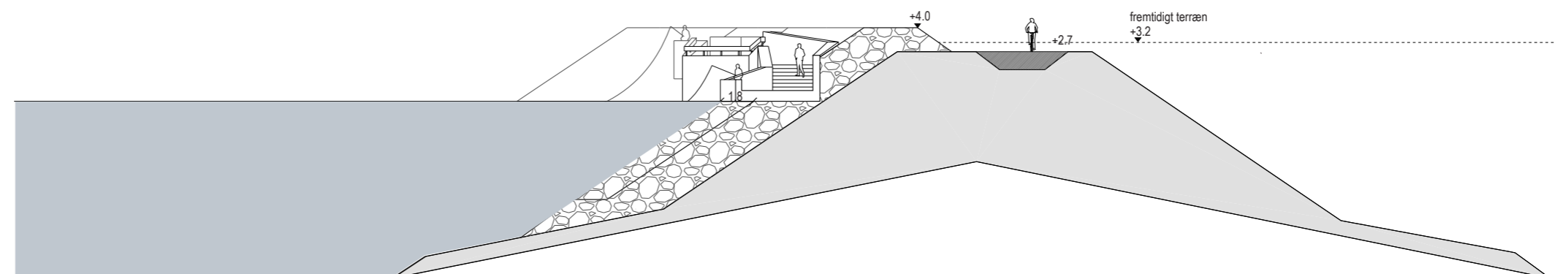





Bastion 02 - Frem til vandet / Ophold & Udsigt

Fra Bastion 02 kan man både sidde og nyde udsigten over bugten sammen med fiskerne som også her får rig mulighed for at hive en masse forskellige fisk ind over bastionkanten. Bastionen er opbygget i forskellige niveauer, for at tilbyde forskellige opholdszoner til mange forskellige situationer.

ATMOSFÆRER // Frem til vandet.



SNIT BASTION 02 - 1.300




Bastion 03 - Ned i vandet / Dykning

Bastion 03 er dedikeret til dykkerne, som herfra får mulighed for at rigge deres udstyr til og gå direkte ned i vandet efterfølgende. Samtidig skabes der en lækrog langs bastionens østlige side, der på forblæste dage bliver en rar lille krog at opholde sig i, langs den ellers så åbne molekant.

ATMOSFÆRER // Ned i vandet.





Bastion 04 - Henover vandet / Fiskeri

Bastion 04 er den rendyrkede fiskeristation. Det langstrakte design skaber mange pladser til de mange fiskere som ynder at bruge yderhavnen som deres foretrukne destination. De forskellige niveauer egner sig til mange forskellige personer i mange forskellige aldre.

ATMOSFÆRER // Henover vandet.





Udsigtspunkter



UDSIGTSPUNKT // Flere steder langs molen bliver det muligt at bevæge sig op over toppen af stensætningen og kigge udover vandet.



UDSIGTSTÅRN // For enden af molen rejser der sig et nyt udsigtstårn, der giver besøgende mulighed for at komme op og opleve Aarhus 360 grader rundt. Tårnet indtænkes desuden til brug som dommertårn til diverse sejlsportskonkurrencer. Tårnet opbygges i træ med lameller der skaber forskellige overgange mellem mere åbne og lukkede partier i facaderne.





Februar 2022

CF	MØLLER
ARCHITECTS	